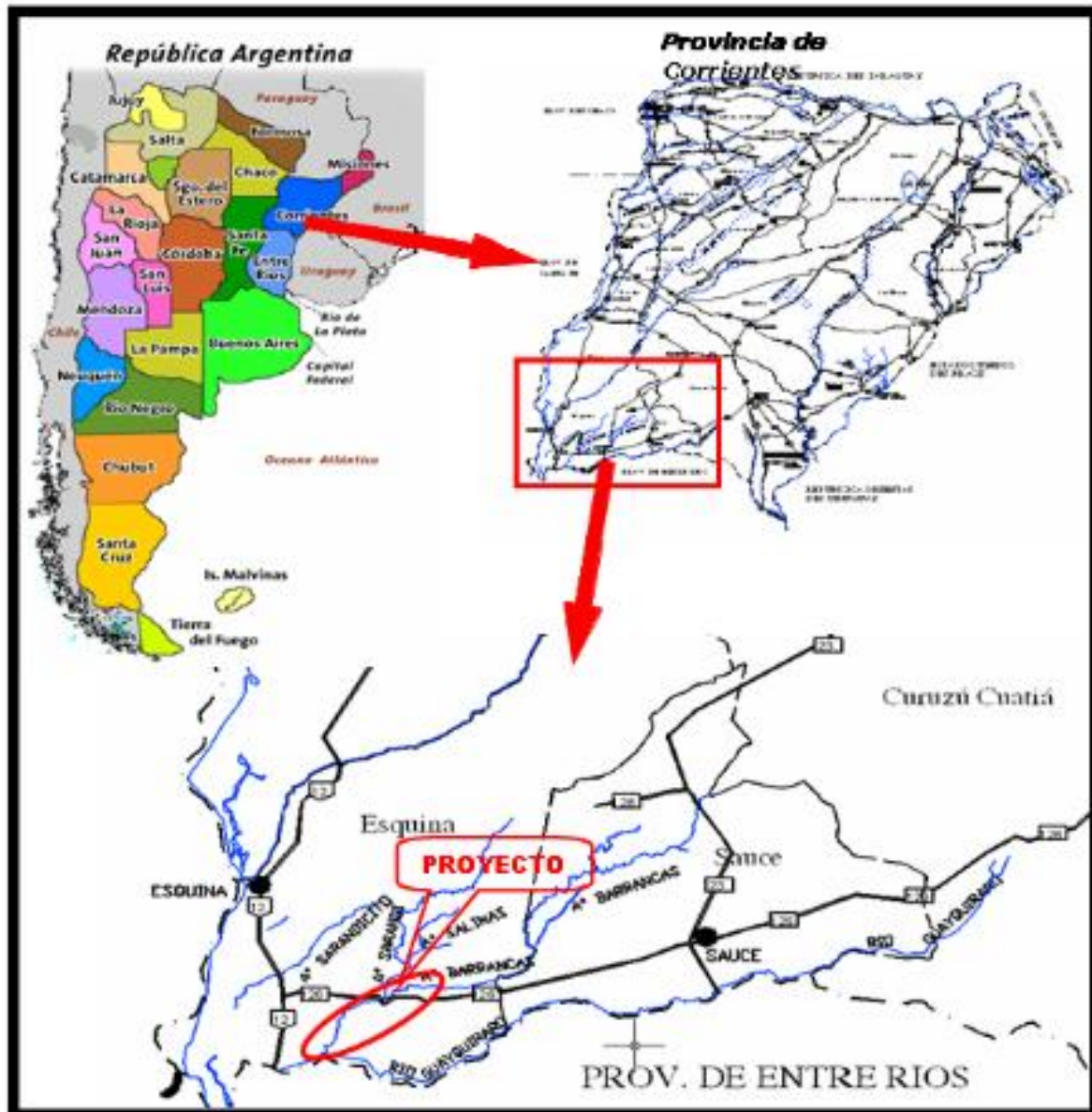


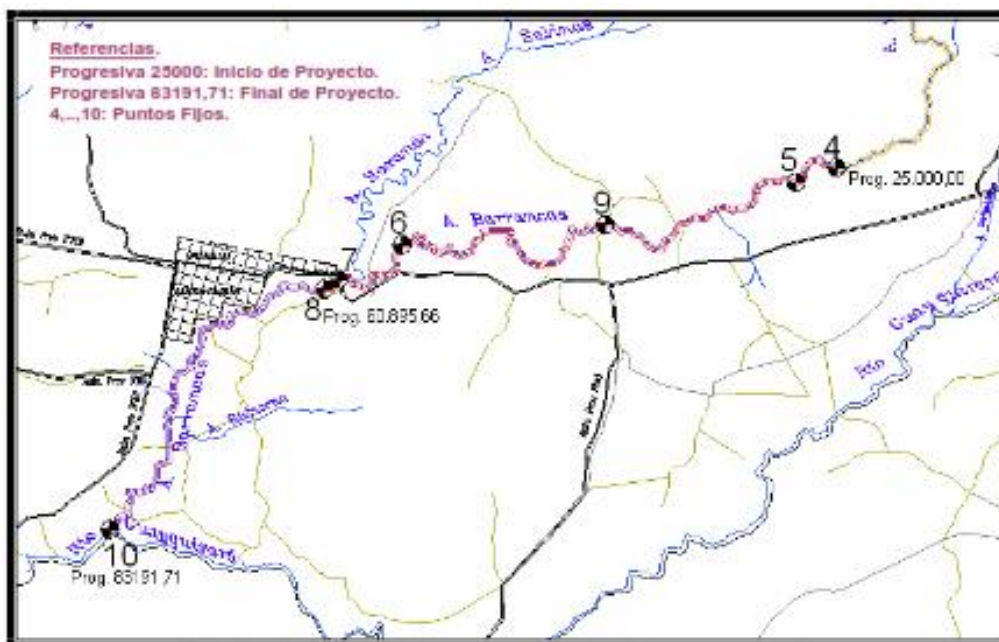
Obra: "Acondicionamiento del Cauce del Arroyo Barrancas desde su Desembocadura en el Río Guayquiraró a Estancia la Cecilia" Dpto. Esquina – Sauce. Prov. Corrientes

PLANO DE UBICACIÓN



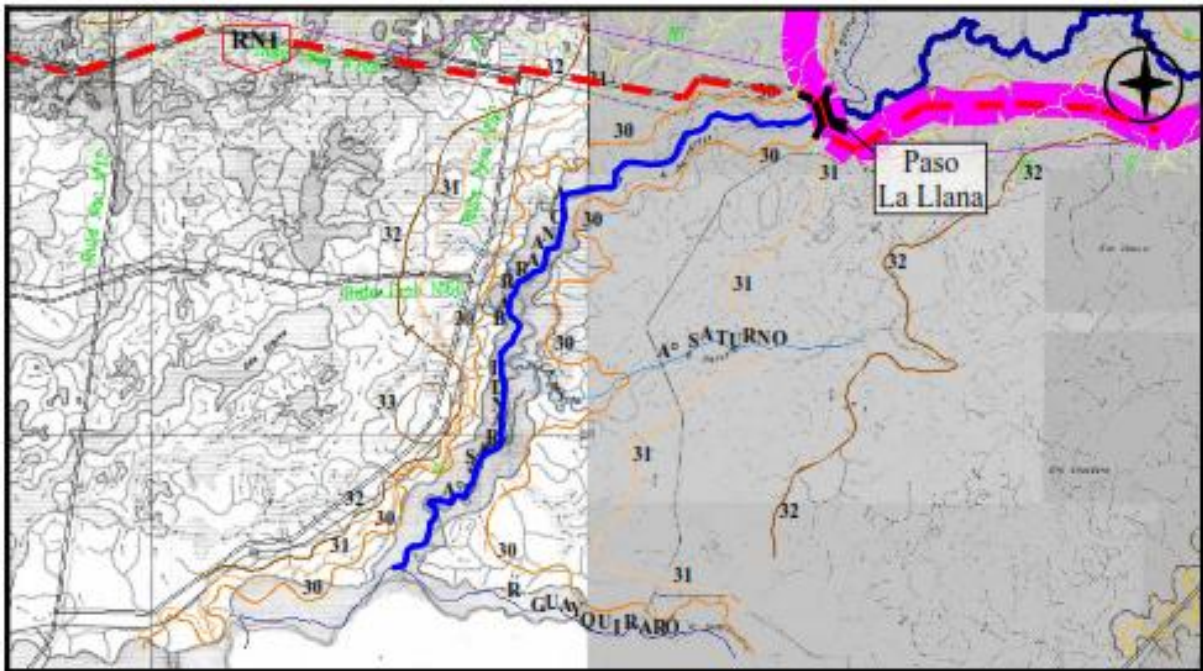
Obra: "Acondicionamiento del Cauce del Arroyo Barrancas desde su Desembocadura en el Río Guayquiraró a Estancia la Cecilia" Dpto. Esquina – Sauce. Prov. Corrientes

OBRAS PROYECTADAS



Obra: "Acondicionamiento del Cauce del Arroyo Barrancas desde su Desembocadura en el Río Guayquiraró a Estancia la Cecilia" Dpto. Esquina – Sauce. Prov. Corrientes

TOPOGRAFIA Y GEOMORFOLOGIA DE LA ZONA DE ESTUDIO

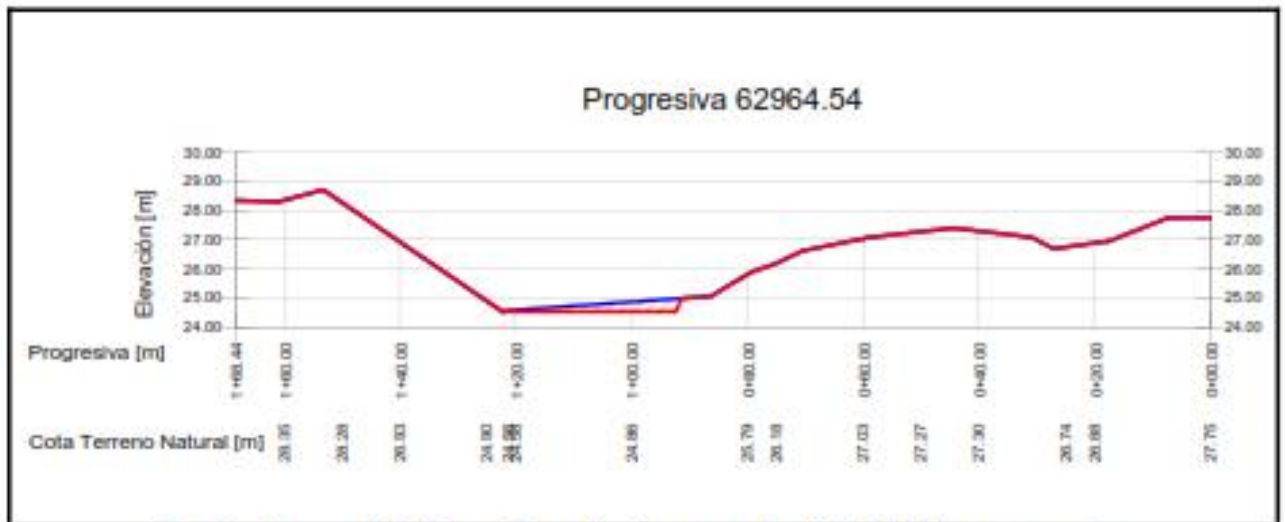


Obra: "Acondicionamiento del Cauce del Arroyo Barrancas desde su Desembocadura en el Río Guayquiraró a Estancia la Cecilia" Dpto. Esquina – Sauce. Prov. Corrientes

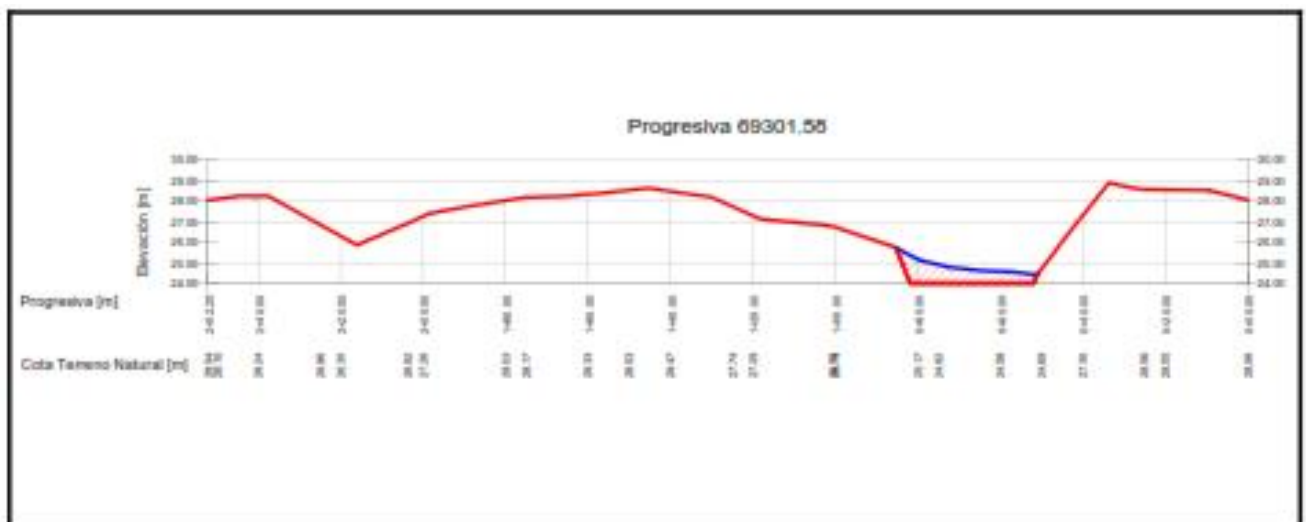
UBICACIÓN DE PERFILES DE MODELACIÓN



Obra: "Acondicionamiento del Cauce del Arroyo Barrancas desde su Desembocadura en el Río Guayquiraró a Estancia la Cecilia" Dpto. Esquina – Sauce. Prov. Corrientes

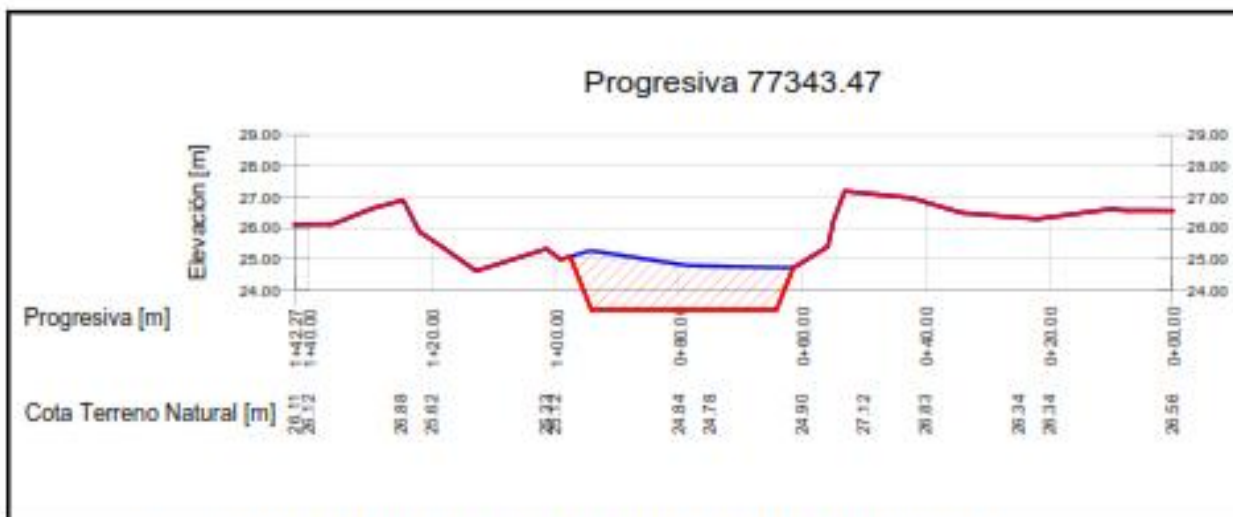


Sección transversal del Arroyo Sarandi – Barrancas. Perfil 62+964,54 con proyecto.

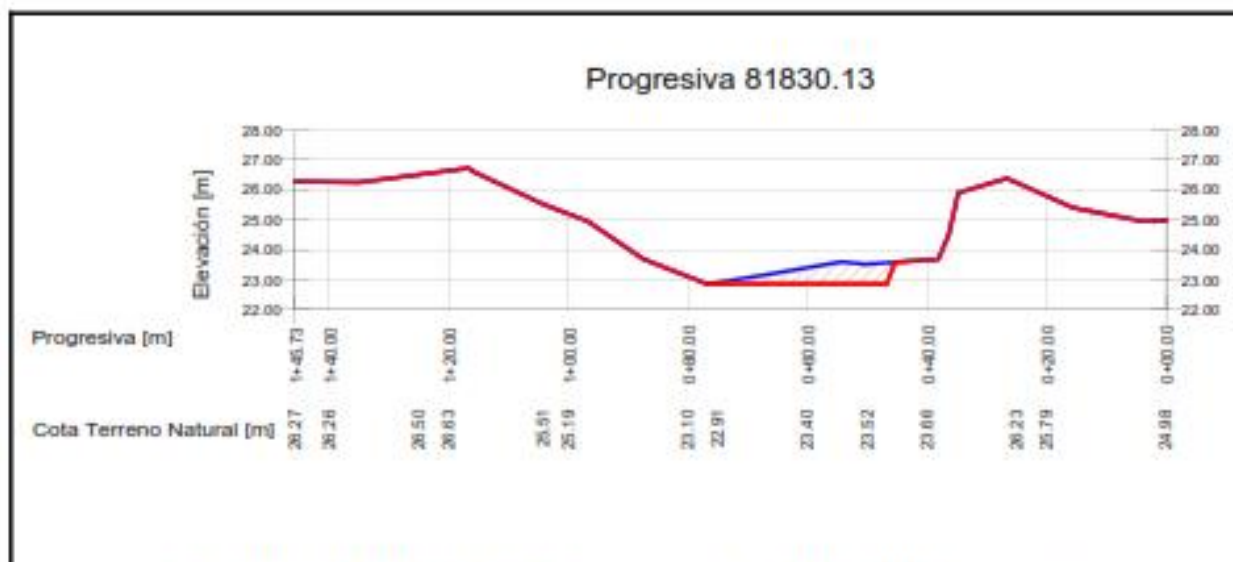


Sección transversal del Arroyo Sarandi – Barrancas. Perfil 69+301,58 con proyecto.

Obra: "Acondicionamiento del Cauce del Arroyo Barrancas desde su Desembocadura en el Río Guayquiraró a Estancia la Cecilia" Dpto. Esquina – Sauce. Prov. Corrientes

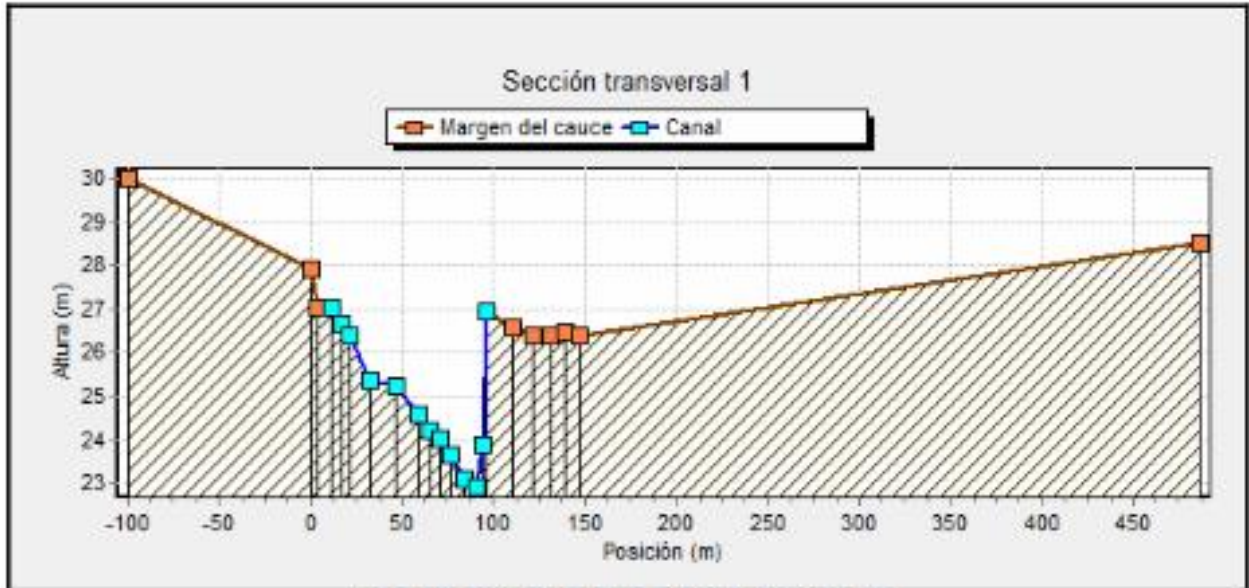


Sección transversal del Arroyo Sarandi – Barrancas. Perfil 77+343,47 con proyecto.

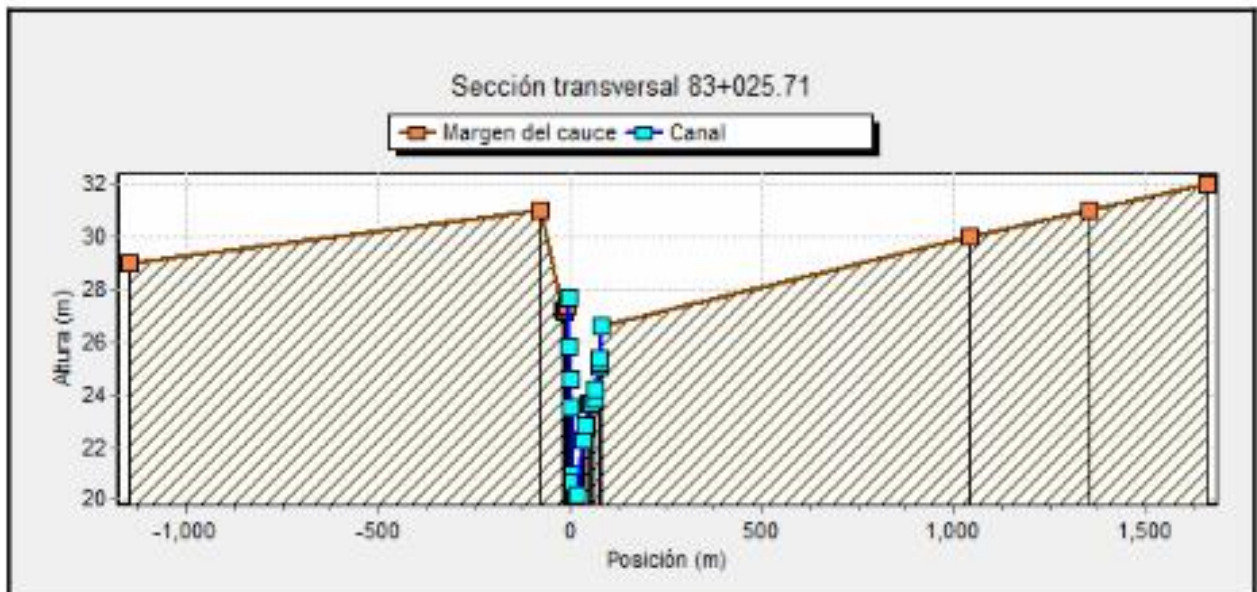


Sección transversal del Arroyo Sarandi – Barrancas. Perfil 81+830,13 con proyecto

Obra: "Acondicionamiento del Cauce del Arroyo Barrancas desde su Desembocadura en el Río Guayquiraró a Estancia la Cecilia" Dpto. Esquina – Sauce. Prov. Corrientes



Sección trasversal del Río Guayquiraró. Perfil I



Sección trasversal del Río Guayquiraró. Perfil 83+025,71