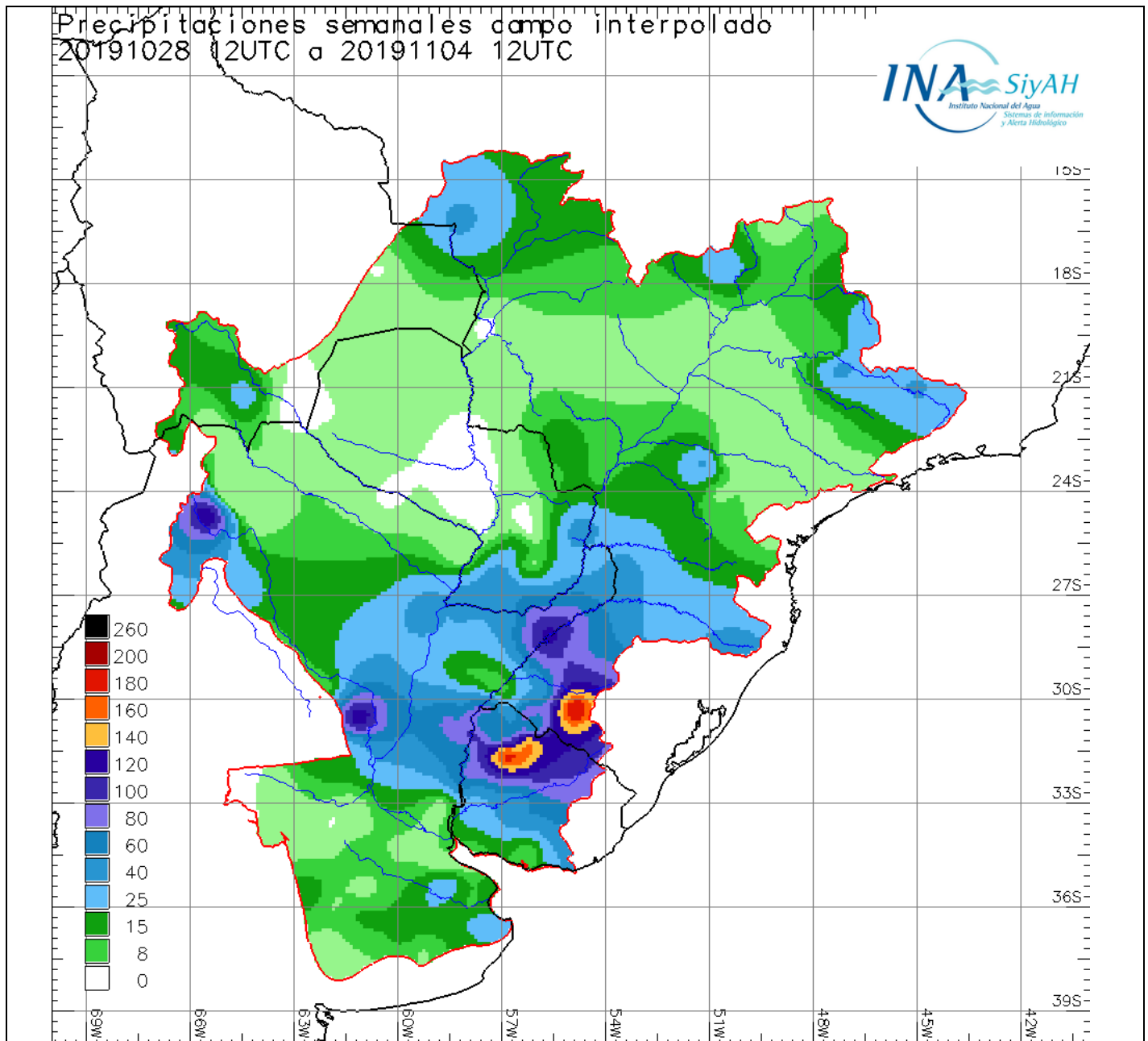




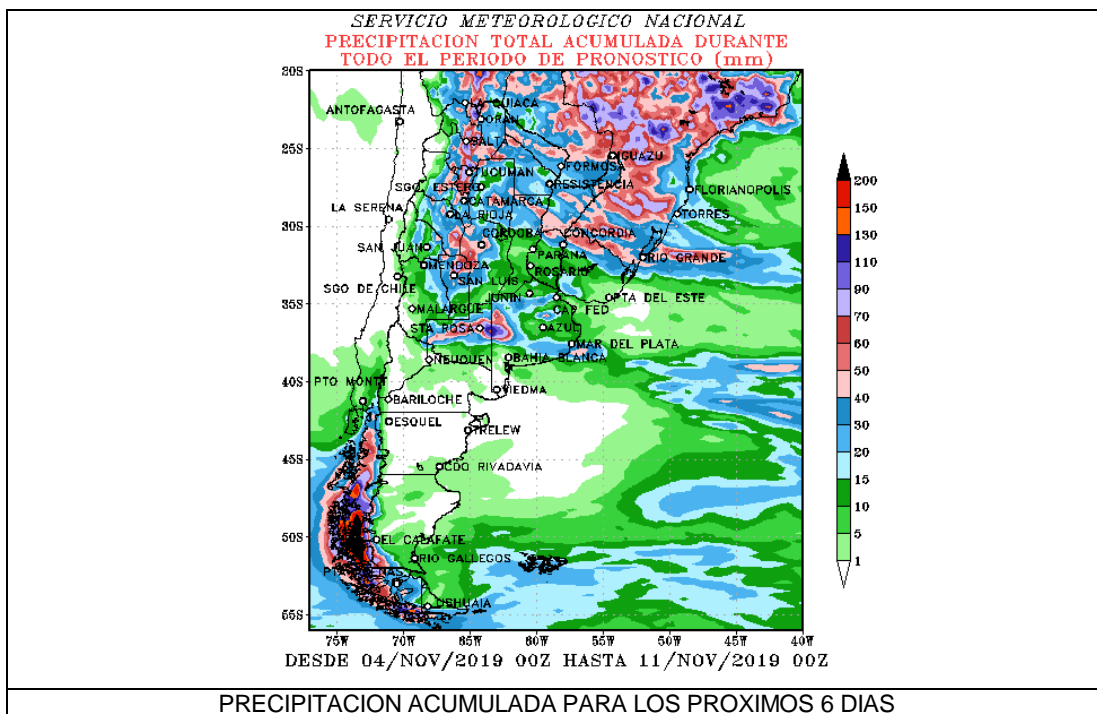
SITUACIÓN METEOROLÓGICA

MENSAJE N° 8243  
04 de Noviembre de 2019

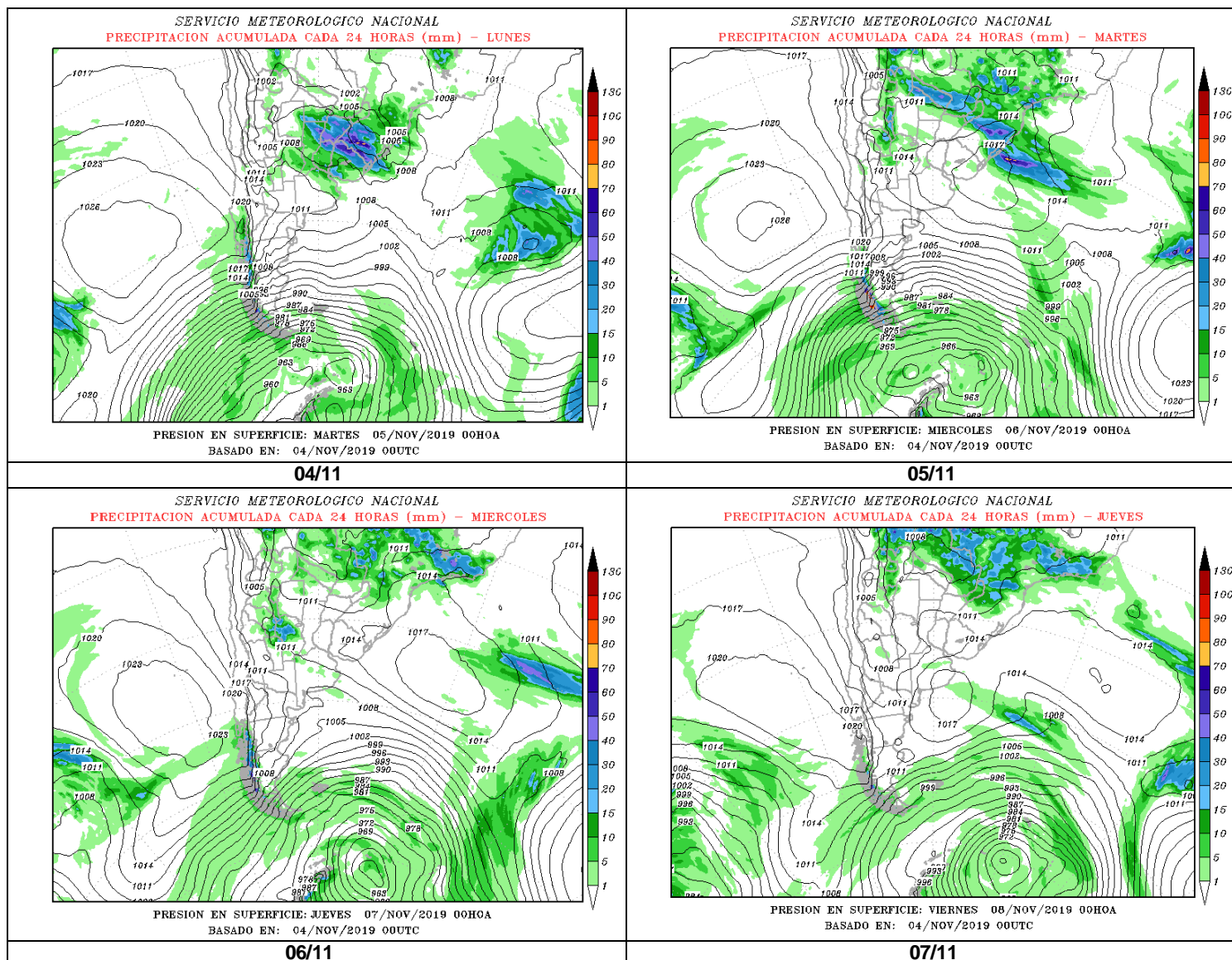
REGIÓN DE PRONOSTICO: Cuencas de los Ríos Paraná, Paraguay, Uruguay  
**Lluvias acumuladas en la última semana (información proveniente del Servicio Meteorológico Nacional).**



Para el resto del día Lunes se esperan lluvias de moderadas a intensas en el litoral argentino, la cuenca uruguaya y sur de Brasil. Estas lluvias con el transcurso de los días se irán desplazando hacia el noreste debido al avance del frente frío en esa dirección. Para los próximos días de la semana el tiempo irá mejorando en el litoral



**Precipitación acumulada a 4 días entre lunes a jueves**



Fuentes: Servicio Meteorológico Nacional (Argentina) - National Centers of Environmental Prediction (NCEP/NOAA EEUU) - Centro de Previsão de Tempo e Estudos Climáticos (CPTEC/INPE/MCT - Brasil) - Instituto Nacional de Meteorología (INMET/MAPA - Brasil) - SENAMHI (Bolivia).



**NIVELES HIDROMETRICOS (cm) (02:00hs)**

FECHA: 04/11/2019

ESTACION	LECTURA (cm)	VAR. DIARIA	NIVEL ALERTA	NIVEL EVAC.	ESTACION	LECTURA (cm)	VAR. DIARIA	NIVEL ALERTA	NIVEL EVAC.	ESTACION	LECTURA (cm)	VAR. DIARIA	NIVEL ALERTA	NIVEL EVAC.
<b>RIO IGUAZU</b>														
ANDRESITO	2	-56	1050	1350	IGUAZU	860	-120	2500	4000					
<b>RIO PARAGUAY</b>														
PILCOMAYO	128	-1	535	600	FORMOSA	120	-2	780	830	BERMEJO	S//E	----	650	700
ISLA DEL CERRITO	390		620	680										
<b>RIO PARANA</b>														
LIBERTAD	960	0	2900	3100	ELDORADO	s//e	----	2100	2300	POSADAS	986	0	1100	1200
ITUZAINGO	80	-20	350	400	ITA IBATE	S/E	----	700	750	ITATI	232	4	680	750
CORRIENTES	176	0	650	700	BARRANQUERAS	186	0	600	650	BELLA VISTA	185	0	600	640
GOYA	209	209	520	570	RECONQUISTA	186	-2	510	530	ESQUINA	168	0	500	540
LA PAZ	224	0	580	615	SANTA ELENA	250	8	690	725	PARANA	158	17	470	500
SANTA FE	167	0	530	570	DIAMANTE	185	15	530	550	ROSARIO	143	-11	500	530
<b>DELTA DEL PARANA</b>														
V. CONSTITUCION	132	15	400	450	SAN NICOLAS	144	13	420	500	RAMALLO	105	15	350	400
VICTORIA	S//E	----	460	490	IBICUY	40	25	280	310	PARANACITO	170	35	230	260
SAN PEDRO	118	34	340	360	BARADERO	105	30	280	310	ZARATE	50	-35	200	220
ESCOBAR	20	-----	300	350	CAMPANA	20	-60	220	245	SAN FERNANDO	110	-65	300	350
<b>RIO URUGUAY</b>														
PEPIRI MINI	S/E	S/E	-----	-----	EL SOBERBIO	293	0	-----	-----	ALBA POSSE	0	----	-----	-----
PANAMBI	0	-----	-----	-----	SAN JAVIER	261	11	800	1000	PTO. CONCEPCIÓN	357	10	1550	1650
GARRUCHOS	408	38	1200	1400	SANTO TOME	542	36	1050	1200	ALVEAR	531	24	950	1100
PASO LIBRES	508	30	750	850	MONTE CASEROS	436	16	750	850	S. GRANDE ARR.	3503	3	3550	3600
S.GRANDE ABAJO	1148	-58	1730	1780	CONCORDIA	876	-96	1100	1250	COLON	591	S/E	710	790
CONC. URUGUAY	462	28	530	630	P. GUALEGUAYCHU	244	34	350	380	B. GUALEGUAYCHU	226	30	290	315

FUENTES: PREFECTURA NAVAL ARGENTINA - COMISION TECNICA MIXTA SALTO GRANDE - ENTIDAD BINACIONAL YACYRETÁ

**CAUDALES HIDROMETRICOS (m3/s)**

FECHA: 04/11/2019

ESTACION	VALOR CALCULADO	ESTACION	VALOR CALCULADO	ESTACION	VALOR CALCULADO
ANDRESITO	420	YACYRETÁ EROG.	10000	SANTO TOME	4067
PILCOMAYO	1683	CORRIENTES	11711	PASO DE L' LIBRES	6740
				APORTE S.GRANDE	11342



**NIVELES HIDROMETRICOS (cm) (02:00hs)**

FECHA: 03/11/2019

ESTACION	LECTURA (cm)	VAR. DIARIA	NIVEL ALERTA	NIVEL EVAC.	ESTACION	LECTURA (cm)	VAR. DIARIA	NIVEL ALERTA	NIVEL EVAC.	ESTACION	LECTURA (cm)	VAR. DIARIA	NIVEL ALERTA	NIVEL EVAC.
<b>RIO IGUAZU</b>														
ANDRESITO	58	-40	1050	1350	IGUAZU	980	-30	2500	4000					
<b>RIO PARAGUAY</b>														
PILCOMAYO	129	-6	535	600	FORMOSA	122	-4	780	830	BERMEJO	SD	----	650	700
ISLA DEL CERRITO	389	1	620	680										
<b>RIO PARANA</b>														
LIBERTAD	960	-30	2900	3100	ELDORADO	SD	----	2100	2300	POSADAS	986	0	1100	1200
ITUZAINGO	100	5	350	400	ITA IBATE	SD	----	700	750	ITATI	228	-2	680	750
CORRIENTES	176	-9	650	700	BARRANQUERAS	186	-6	600	650	BELLA VISTA	185	-5	600	640
GOYA	210	-3	520	570	RECONQUISTA	188	6	510	530	ESQUINA	168	4	500	540
LA PAZ	224	24	580	615	SANTA ELENA	242	12	690	725	PARANA	141	7	470	500
SANTA FE	167	0	530	570	DIAMANTE	170	0	530	550	ROSARIO	154	-5	500	530
<b>DELTA DEL PARANA</b>														
V. CONSTITUCION	117	-19	400	450	SAN NICOLAS	131	-21	420	500	RAMALLO	90	-15	350	400
VICTORIA	SD	----	460	490	IBICUY	15	0	280	310	PARANACITO	135	0	230	260
SAN PEDRO	84	-6	340	360	BARADERO	75	-5	280	310	ZARATE	85	10	200	220
ESCOBAR	20	-----	300	350	CAMPANA	20	-60	220	245	SAN FERNANDO	110	-65	300	350
<b>RIO URUGUAY</b>														
PEPIRI MINI	217	-90	-----	-----	EL SOBERBIO	293	0	-----	-----	ALBA POSSE	SD	----	-----	-----
PANAMBI	SD	----	-----	-----	SAN JAVIER	250	-5	800	1000	PTO. CONCEPCIÓN	347	43	1550	1650
GARRUCHOS	408	23	1200	1400	SANTO TOME	506	12	1050	1200	ALVEAR	507	15	950	1100
PASO LIBRES	478	16	750	850	MONTE CASEROS	420	18	750	850	S. GRANDE ARR.	3500	4	3550	3600
S.GRANDE ABAJO	1206	-4	1730	1780	CONCORDIA	972	68	1100	1250	COLON	574	69	710	790
CONC. URUGUAY	434	60	530	630	P. GUALEGUAYCHU	210	4	350	380	B. GUALEGUAYCHU	196	0	290	315

FUENTES: PREFECTURA NAVAL ARGENTINA - COMISION TECNICA MIXTA SALTO GRANDE - ENTIDAD BINACIONAL YACYRETÁ

**CAUDALES HIDROMETRICOS (m3/s)**

FECHA: 03/11/2019

ESTACION	VALOR CALCULADO	ESTACION	VALOR CALCULADO	ESTACION	VALOR CALCULADO
ANDRESITO	918	YACYRETÁ EROG.	9200	SANTO TOME	3658
PILCOMAYO	1683	CORRIENTES	11711	PASO DE L' LIBRES	6188
				APORTE S.GRANDE	12948





**NIVELES HIDROMETRICOS (cm) (02:00hs)**

FECHA: 02/11/2019

ESTACION	LECTURA (cm)	VAR. DIARIA	NIVEL ALERTA	NIVEL EVAC.	ESTACION	LECTURA (cm)	VAR. DIARIA	NIVEL ALERTA	NIVEL EVAC.	ESTACION	LECTURA (cm)	VAR. DIARIA	NIVEL ALERTA	NIVEL EVAC.
<b>RIO IGUAZU</b>														
ANDRESITO	98	38	1050	1350	IGUAZU	1010	40	2500	4000					
<b>RIO PARAGUAY</b>														
PILCOMAYO	135	-2	535	600	FORMOSA	126	-6	780	830	BERMEJO	SD	----	650	700
ISLA DEL CERRITO	389	-1	620	680										
<b>RIO PARANA</b>														
LIBERTAD	990	40	2900	3100	ELDORADO	SD	----	2100	2300	POSADAS	986	-4	1100	1200
ITUZAINGO	95	11	350	400	ITA IBATE	SD	----	700	750	ITA TI	230	-18	680	750
CORRIENTES	185	-5	650	700	BARRANQUERAS	192	-8	600	650	BELLA VISTA	190	0	600	640
GOYA	213	8	520	570	RECONQUISTA	182	0	510	530	ESQUINA	164	-4	500	540
LA PAZ	200	0	580	615	SANTA ELENA	230	0	690	725	PARANA	134	-2	470	500
SANTA FE	167	-1	530	570	DIAMANTE	170	2	530	550	ROSARIO	159	3	500	530
<b>DELTA DEL PARANA</b>														
V. CONSTITUCION	136	-7	400	450	SAN NICOLAS	152	-4	420	500	RAMALLO	105	-21	350	400
VICTORIA	SD	----	460	490	IBICUY	15	-50	280	310	PARANACITO	135	-41	230	260
SAN PEDRO	90	-34	340	360	BARADERO	80	-40	280	310	ZARATE	75	-45	200	220
ESCOBAR	20	-----	300	350	CAMPANA	20	-60	220	245	SAN FERNANDO	110	-65	300	350
<b>RIO URUGUAY</b>														
PEPIRI MINI	307	-35	-----	-----	EL SOBERBIO	293	38	-----	-----	ALBA POSSE	SD	----	-----	-----
PANAMBI	SD	----	-----	-----	SAN JAVIER	255	43	800	1000	PTO. CONCEPCIÓN	304	44	1550	1650
GARRUCHOS	385	49	1200	1400	SANTO TOME	494	38	1050	1200	ALVEAR	492	27	950	1100
PASO LIBRES	462	12	750	850	MONTE CASEROS	402	5	750	850	S. GRANDE ARR.	3496	-17	3550	3600
S.GRANDE ABAJO	1210	57	1730	1780	CONCORDIA	904	84	1100	1250	COLON	505	45	710	790
CONC. URUGUAY	374	24	530	630	P. GUALEGUAYCHU	206	-10	350	380	B. GUALEGUAYCHU	196	-10	290	315

FUENTES: PREFECTURA NAVAL ARGENTINA - COMISION TECNICA MIXTA SALTO GRANDE - ENTIDAD BINACIONAL YACYRETÁ

**CAUDALES HIDROMETRICOS (m3/s)**

FECHA: 02/11/2019

ESTACION	VALOR CALCULADO	ESTACION	VALOR CALCULADO	ESTACION	VALOR CALCULADO
ANDRESITO	1348	YACYRETÁ EROG.	9700	SANTO TOME	3527
PILCOMAYO	1683	CORRIENTES	11711	PASO DE L' LIBRES	5896
				APORTE S.GRANDE	10912